

«СОГЛАСОВАНО»
глава Александровского
сельского поселения
муниципального образования
Ейский район


Щеголькова С.А.

«15» августа 2022г




В.Н. Мазалова

«15» августа 2022г

«СОГЛАСОВАНО»

Начальник ОГИБДД Отдела
МВД России по Ейскому району
подполковник полиции


Н.В. Соловьев

«15» августа 2022г

ПАСПОРТ

дорожной безопасности образовательной организации

(типовой)

Муниципальное бюджетное дошкольное образовательное учреждение
детский сад комбинированного вида № 20 поселка Степной
муниципального образования Ейский район

2022год

Общие сведения

Муниципальное бюджетное дошкольное образовательное учреждение детский сад комбинированного вида № 20 поселка Степной муниципального образования Ейский район

Тип образовательной организации: дошкольная образовательная организация

Юридический адрес: 353678, Россия, Краснодарский край, Ейский район, поселок Степной, улица Калинина, 16

Фактический адрес: 353678, Россия, Краснодарский край, Ейский район, поселок Степной, улица Калинина, 16

Руководитель образовательной организации:

заведующий В.Н. Мазалова тел. 8-961-504-15-46

Ответственные работники
муниципального органа
образования

- ведущий специалист управления образованием администрации муниципального образования
Д.О. Федченко
тел. 2-06-92, сот. 8-964-906-08-78

Ответственные от
Госавтоинспекции

-инспектор по пропаганде БДД
Отдела МВД России по Ейскому району
старший лейтенант полиции
А.Н. Керимова
Тел. 7-10-64, сот. 8-928-841-27-72

- старший госинспектор ДН ОГИБДД
Отдела МВД России по Ейскому району
капитан полиции
А.В. Пащенко
сот. 8-960-496-19-85

Ответственные работники
за мероприятия по профилактике
детского травматизма

- старший воспитатель И.Н. Турыгина
8(86132)62745

Руководитель или ответственный
работник дорожно-эксплуатационной
организации, осуществляющей
содержание улично-дорожной
сети (УДС)*

А.Г. Лихацкий 8-918-018-14-42

Руководитель или ответственный
работник дорожно-эксплуатационной
организации, осуществляющей
содержание технических средств
организации дорожного
движения (ТСОДД)*

А.А. Артюх
ГКУ «Краснодаравтодор»
8(861)268-32-77

Телефоны оперативных служб муниципального образования Ейский район 36ОПФ по Краснодарскому краю диспетчерская	101,112
Единая дежурно-диспетчерская служба района, оперативный дежурный управления по делам ГО и ЧС Ейского района	3-03-06
Единая дежурно-диспетчерская служба Ейского городского поселения МБУ «Служба спасения г.Ейска»	7-05-98
Дежурная часть ОМВД по Ейскому району	102, 2-57-03, 2-05-05

Количество воспитанников: 51

Наличие уголка по БДД: в каждой групповой комнате -5

Наличие класса по БДД: имеется комната по дорожному движению,
На первом этаже здания литер Б-1

* Дорожно-эксплуатационные организации, осуществляющие содержание УДС и ТСОДД, несут ответственность в соответствии с законодательством Российской Федерации (Федеральный закон «О безопасности дорожного движения» от 10 декабря 1995 г. № 196-ФЗ, Кодекс Российской Федерации об административных правонарушениях, Гражданский кодекс Российской Федерации)

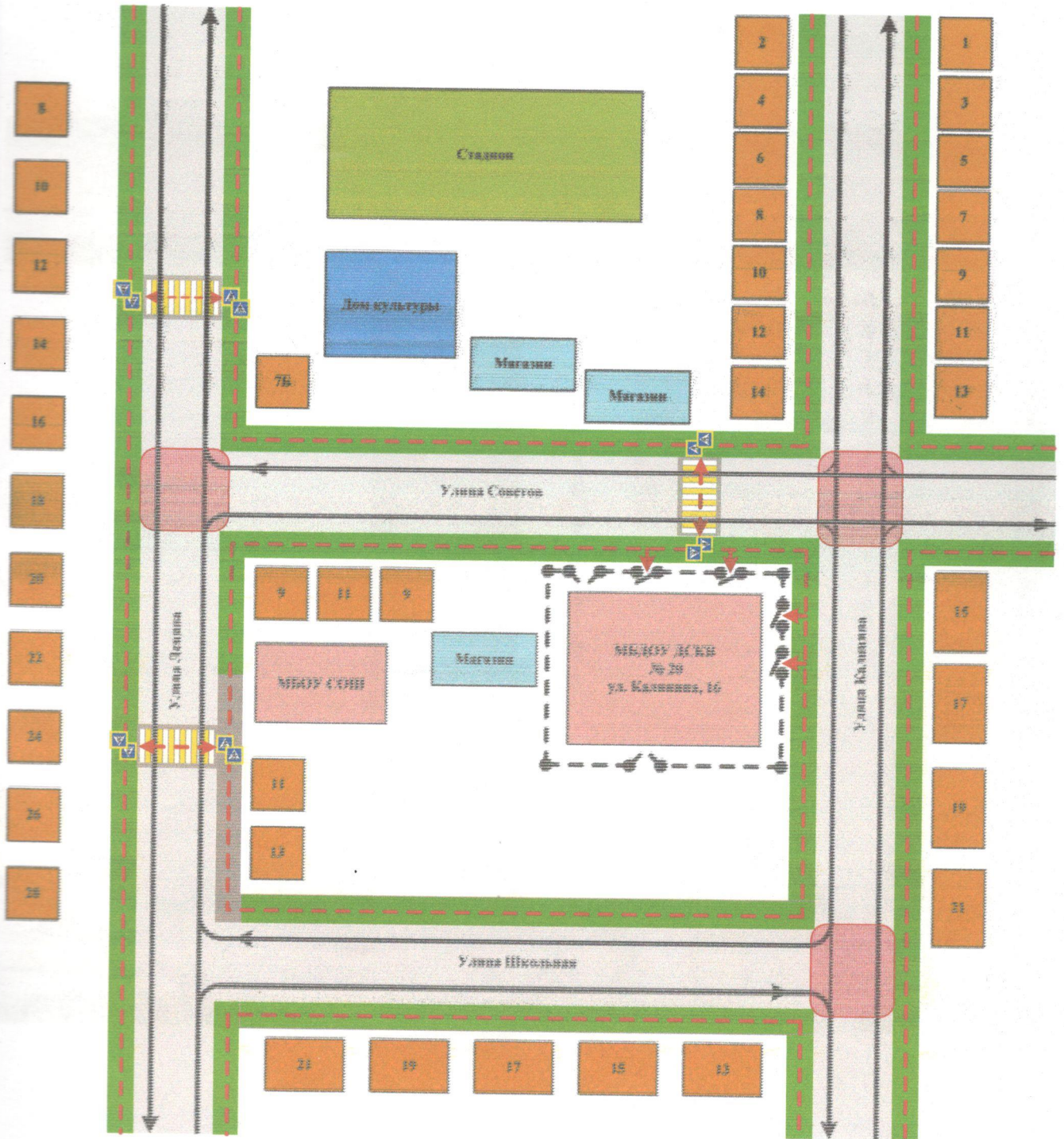
Содержание







- I. План-схема МБДОУ ДСКВ № 20 пос. Степной МО Ейский район (далее – ДОО).
 1. Район расположения образовательной организации, пути движения транспортных средств и детей.
 2. Организация дорожного движения в непосредственной близости от образовательной организации с размещением соответствующих технических средств организации дорожного движения, маршруты движения детей и расположение парковочных мест.
 3. Маршруты движения организованных групп детей от ДОО к стадиону, парку или спортивно-оздоровительному комплексу.
 4. Пути движения транспортных средств к местам разгрузки/погрузки и рекомендуемые безопасные пути передвижения детей по территории ДОО.
- II. Информация об обеспечении безопасности перевозок детей специальным транспортным средством (автобусом).
 1. Общие сведения.
- III. Приложения.

План-схема пути движения транспортных средств и детей при проведении дорожных ремонтно-строительных работ вблизи образовательной организации.

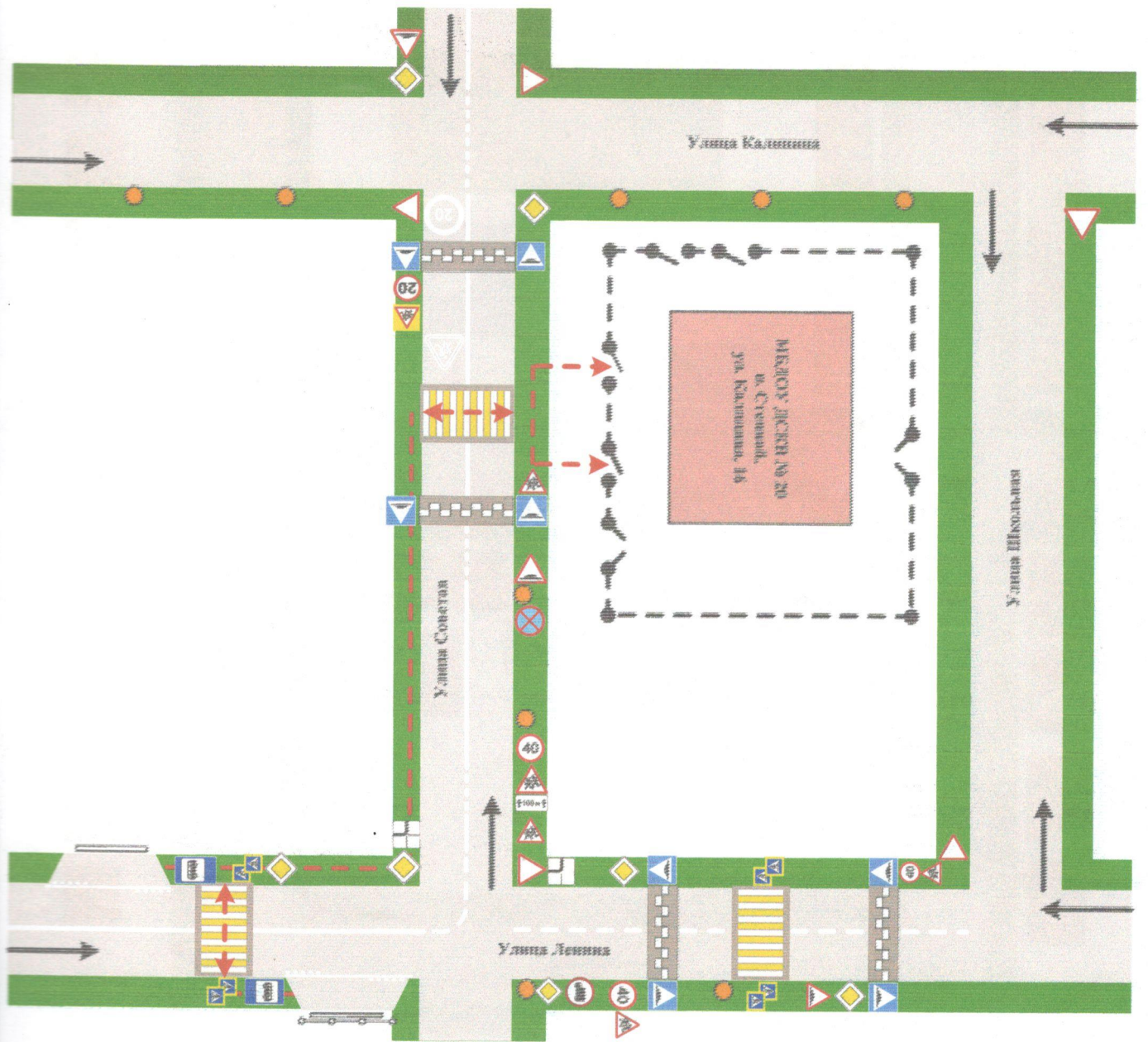
I. План-схемы образовательной организации

1. Район расположения образовательной организации, пути движения транспортных средств и детей (обучающихся)



-  - жилая застройка
-  - проезжая часть
-  - тротуар
-  - движение транспортных средств
-  - движение детей в (из) образовательную организацию
-  - опасные участки

2. Схема организации дорожного движения в непосредственной близости от образовательной организации с размещением соответствующих технических средств организации дорожного движения, маршрутов движения детей и расположения парковочных мест

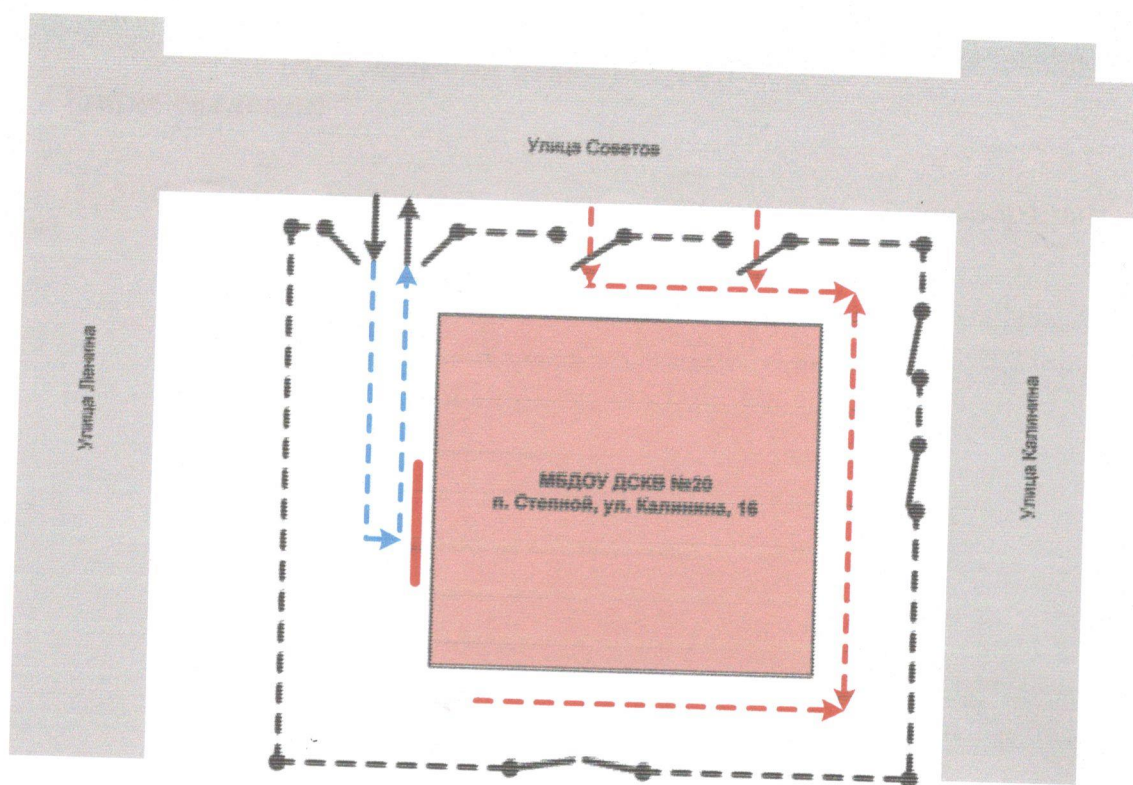






- пешеходное ограждение
- ограждение образовательной организации и стоянки транспортных средств
- искусственная неровность
- искусственное освещение
- направление движения транспортного потока
- направление движения детей от остановок маршрутных транспортных средств

3. Маршруты движения организованных групп детей от образовательной организации к стадиону, парку или спортивно-оздоровительному комплексу



4. Пути движения транспортных средств к местам разгрузки/погрузки и рекомендуемые безопасные пути передвижения детей по территории образовательной организации



-  -въезд/выезд грузовых транспортных средств
-  -движение грузовых транспортных средств по территории образовательной организации
-  -движение детей по территории образовательной организации
-  -место разгрузки/погрузки

**II. Информация об обеспечении безопасности перевозок детей
специальным транспортным средством (автобусом).**

(при наличии автобуса(ов))

1. Общие сведения

ДОО не осуществляет перевозку детей специальным транспортным средством.

III. Приложение
План-схема пути движения транспортных средств и детей
при проведении дорожных ремонтно-строительных работ вблизи образовательной организации

